中卫市“三线一单”图集

中卫市人民政府

二〇二一年七月

图 集 目 录

生态保护红线

1 生态保护红线图

2 生态空间图

环境质量底线图

3 水环境质量底线图（2025 年）

4 水环境质量底线图（2035 年）

5 化学需氧量削减比例图（2025 年）

6 化学需氧量削减比例图（2035 年）

7 氨氮削减比例图（2025 年）

8 氨氮削减比例图（2035 年）

9 水环境分区管控图

10 大气环境质量底线图（2025 年）

11 大气环境质量底线图（2035 年）

12 大气环境分区管控图

13 土壤污染风险分区管控图

资源利用上线

14 高污染燃料禁燃区图

环境管控单元

15 环境管控单元图

中卫市“三线一单”图集

中卫市环境管控单元图

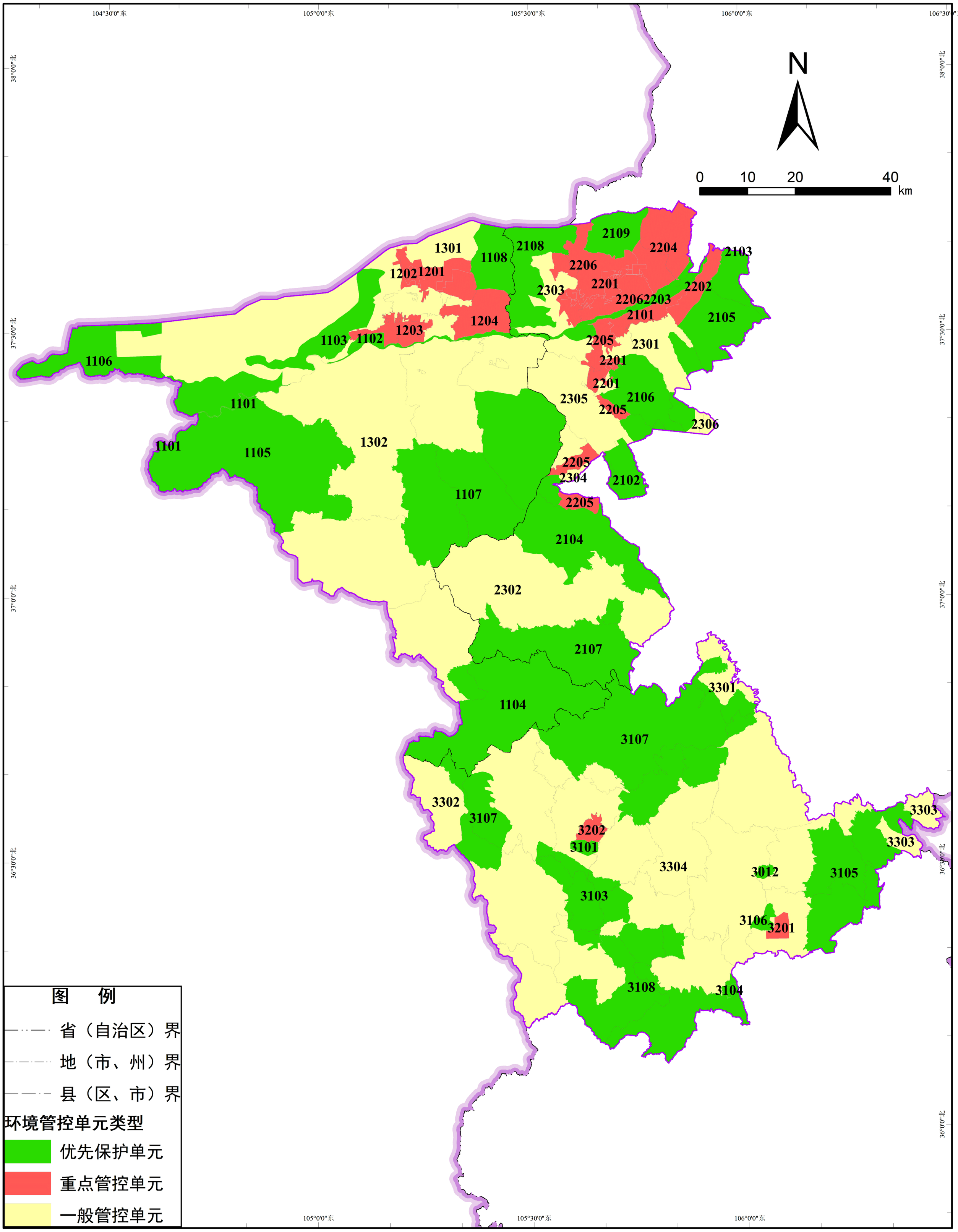

编制单位：宁夏环境科学研究院（有限责任公司）

2021年5月

中卫市“三线一单”图集

中卫市高污染燃料禁燃区图

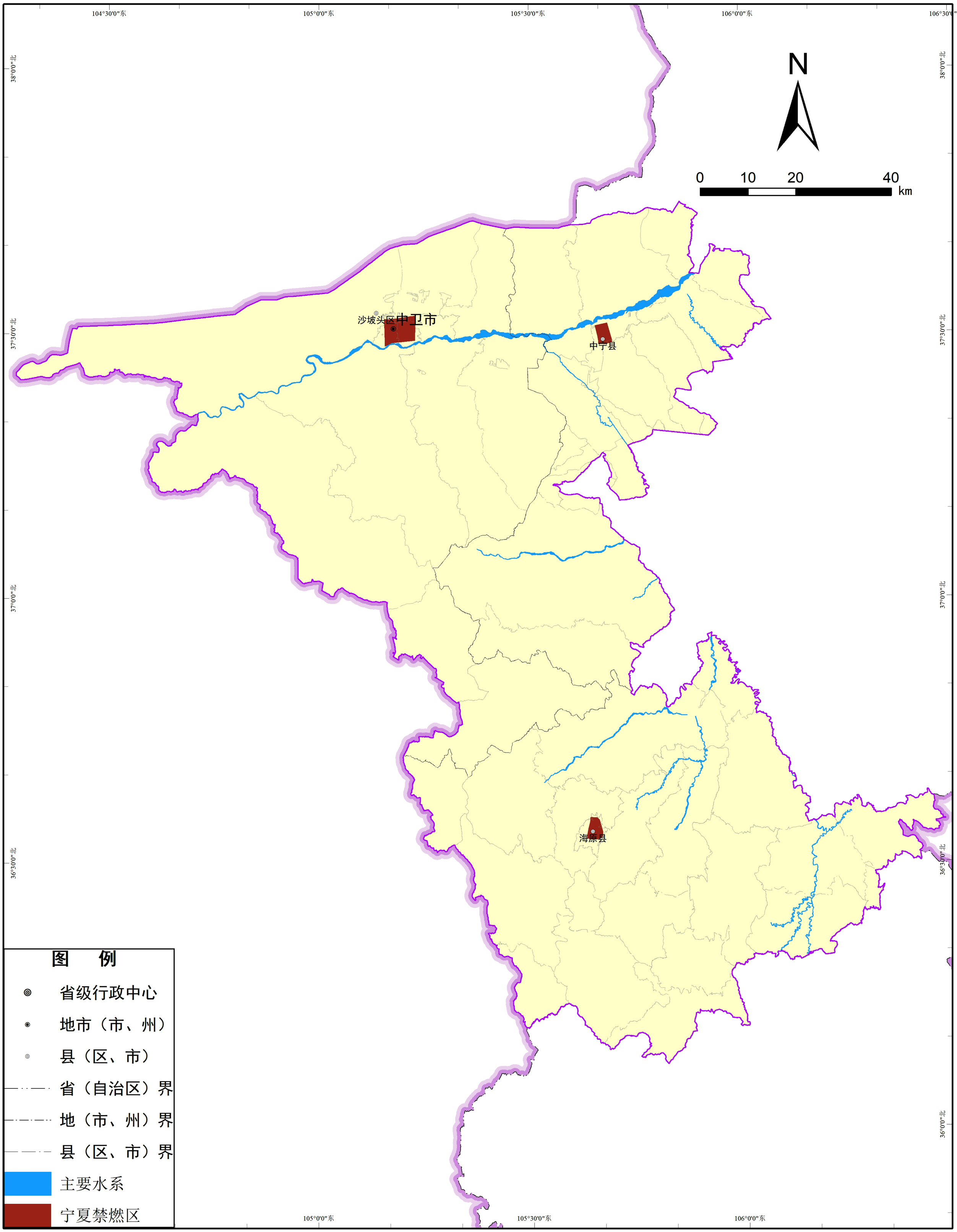

编制单位：宁夏环境科学研究院（有限责任公司）

2021年5月

中卫市“三线一单”图集

中卫市土壤污染风险分区管控图

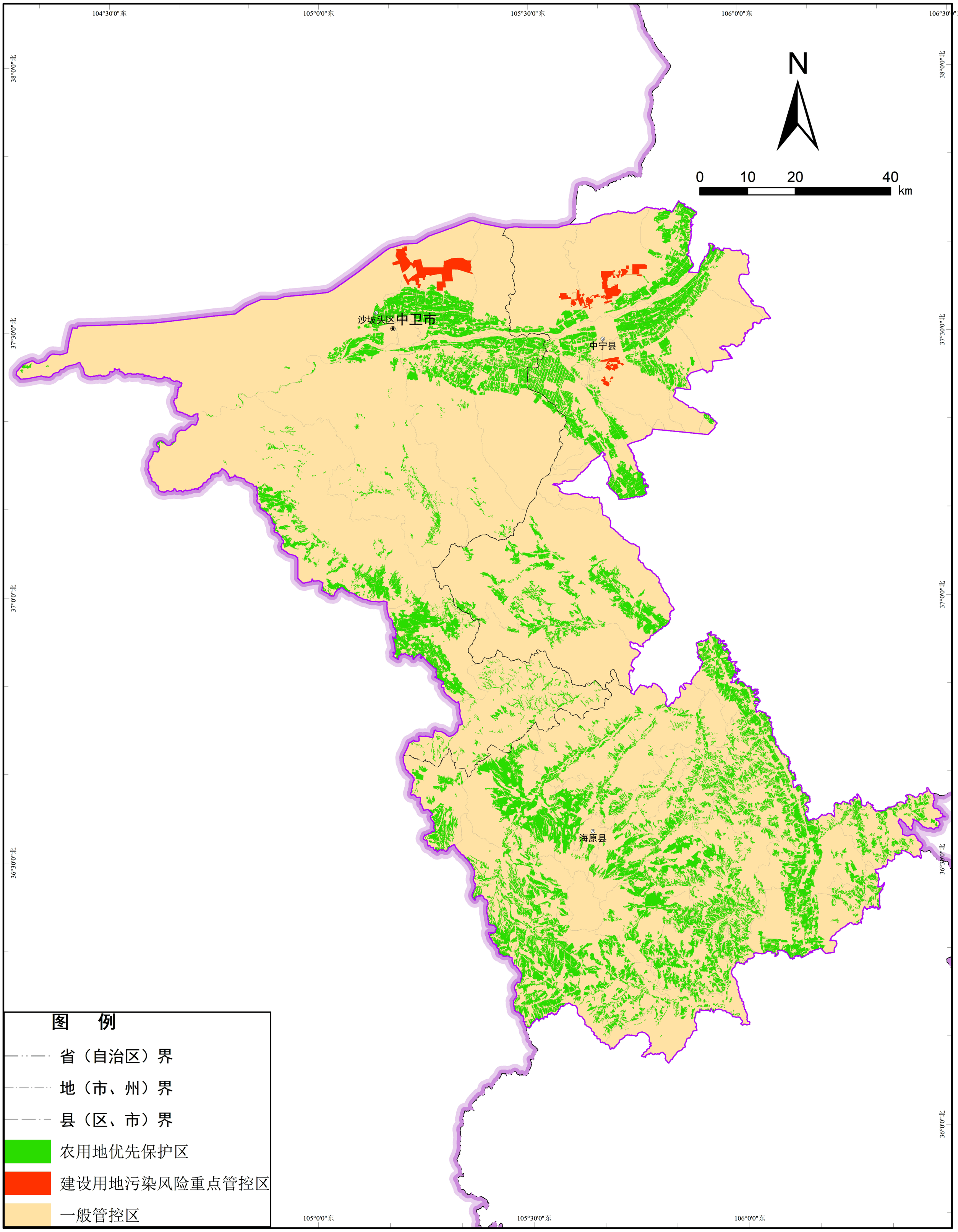

编制单位：宁夏环境科学研究院（有限责任公司）

2021年5月

中卫市“三线一单”图集

中卫市大气环境分区管控图

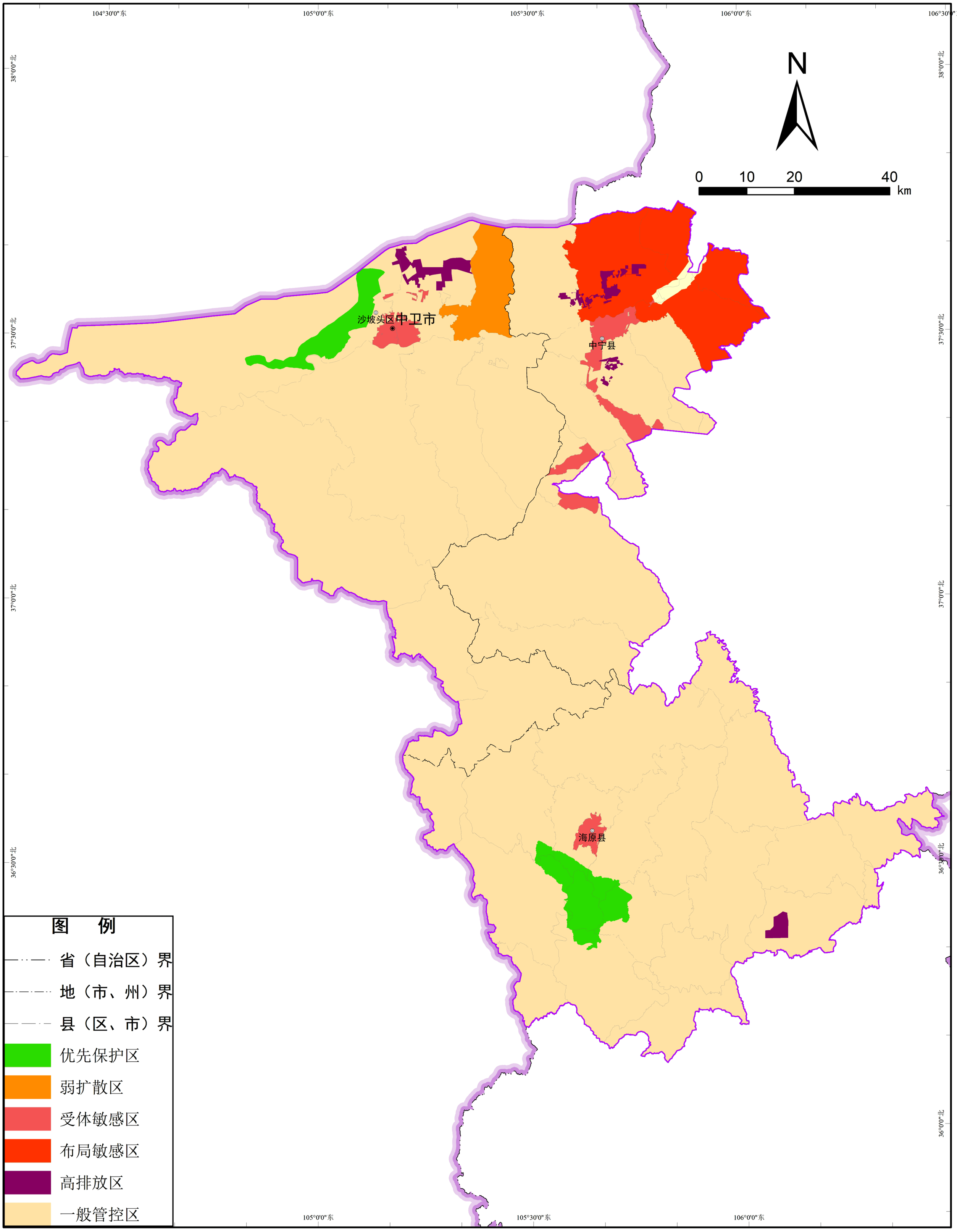

中卫市“三线一单”图集

中卫市大气环境质量底线图(2035年)

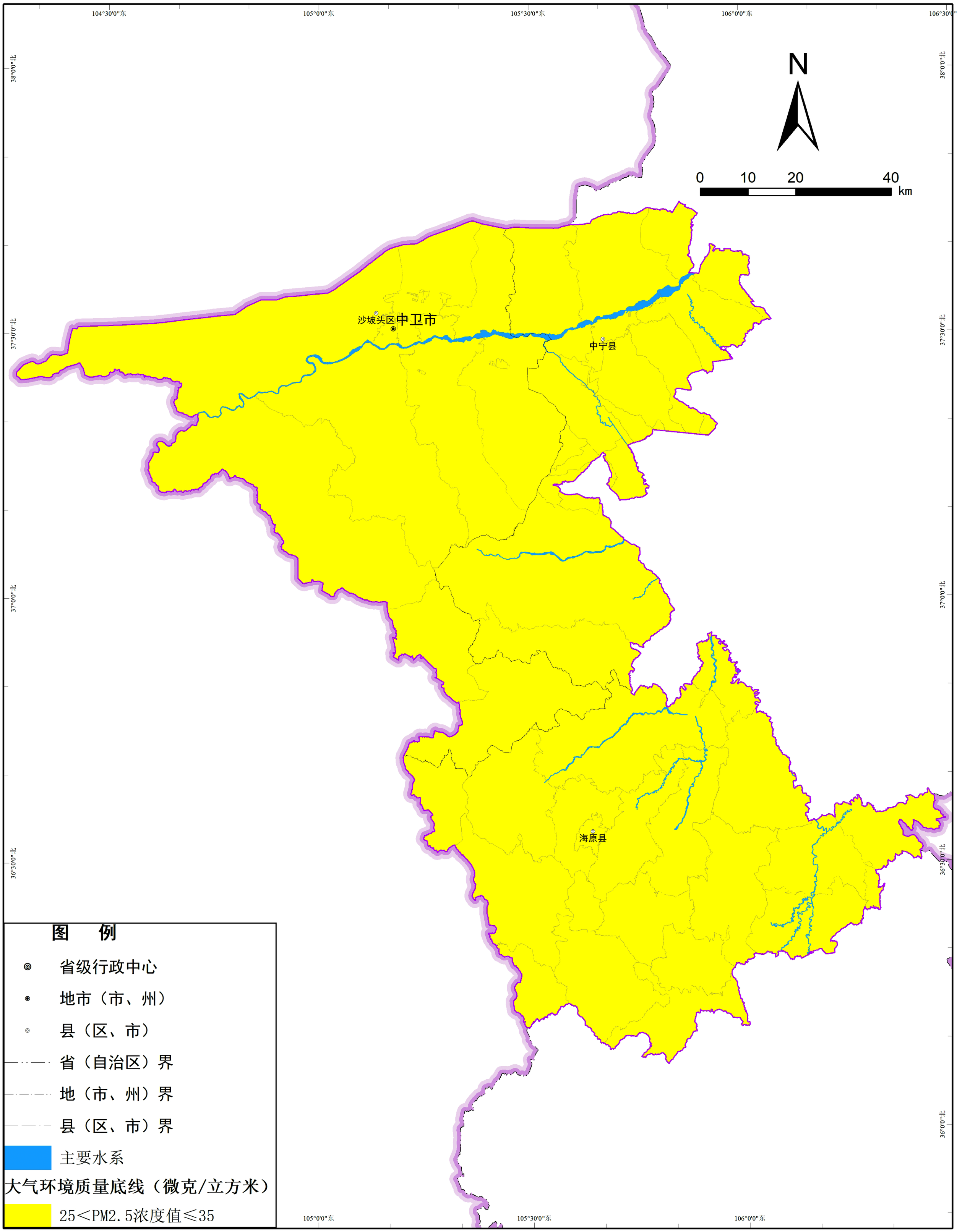

编制单位：宁夏环境科学研究院（有限责任公司）

2021年5月

中卫市“三线一单”图集

中卫市大气环境质量底线图(2025年)

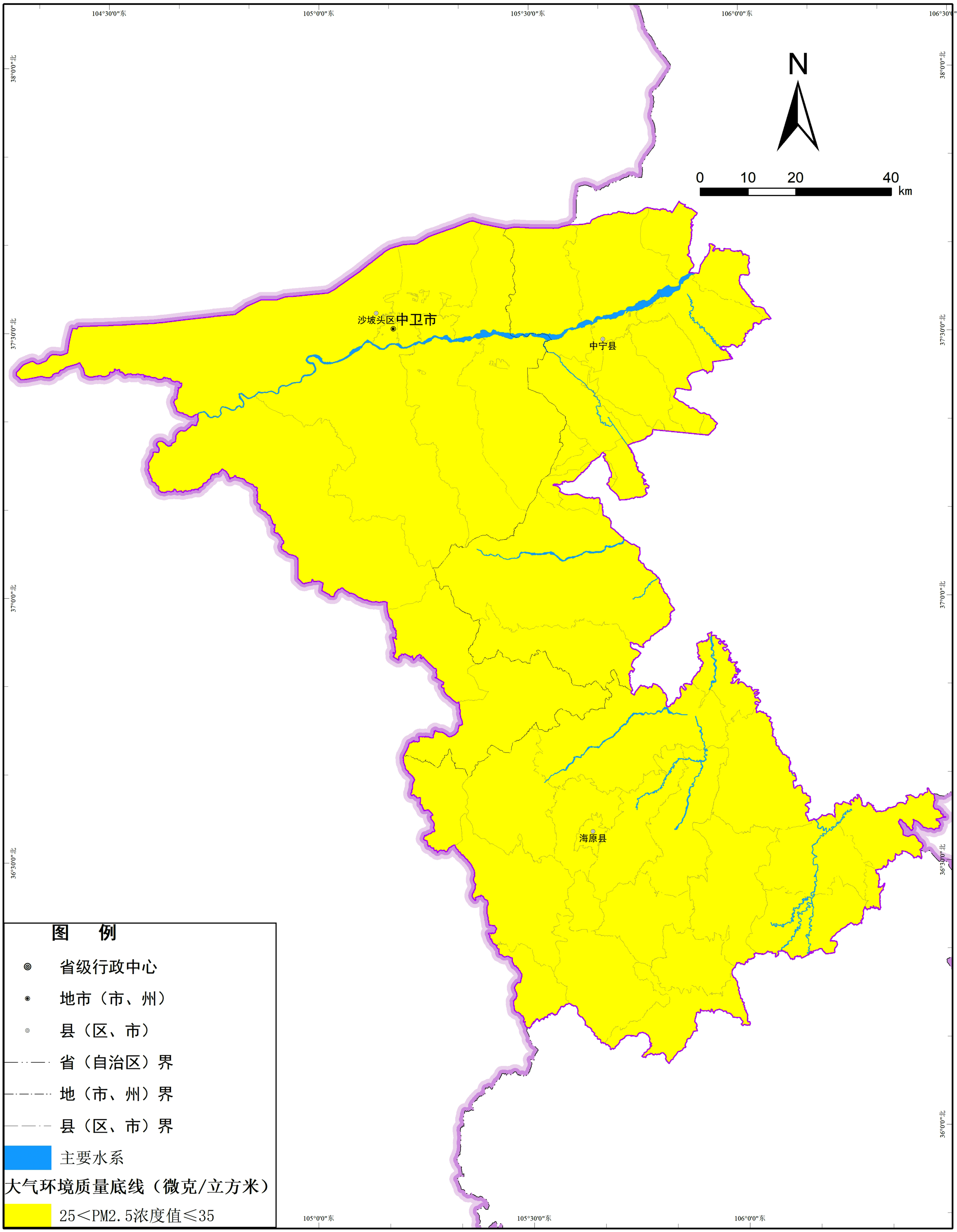

编制单位： 宁夏环境科学研究院（有限责任公司） 2021年5月

中卫市“三线一单”图集

中卫市水环境分区管控图

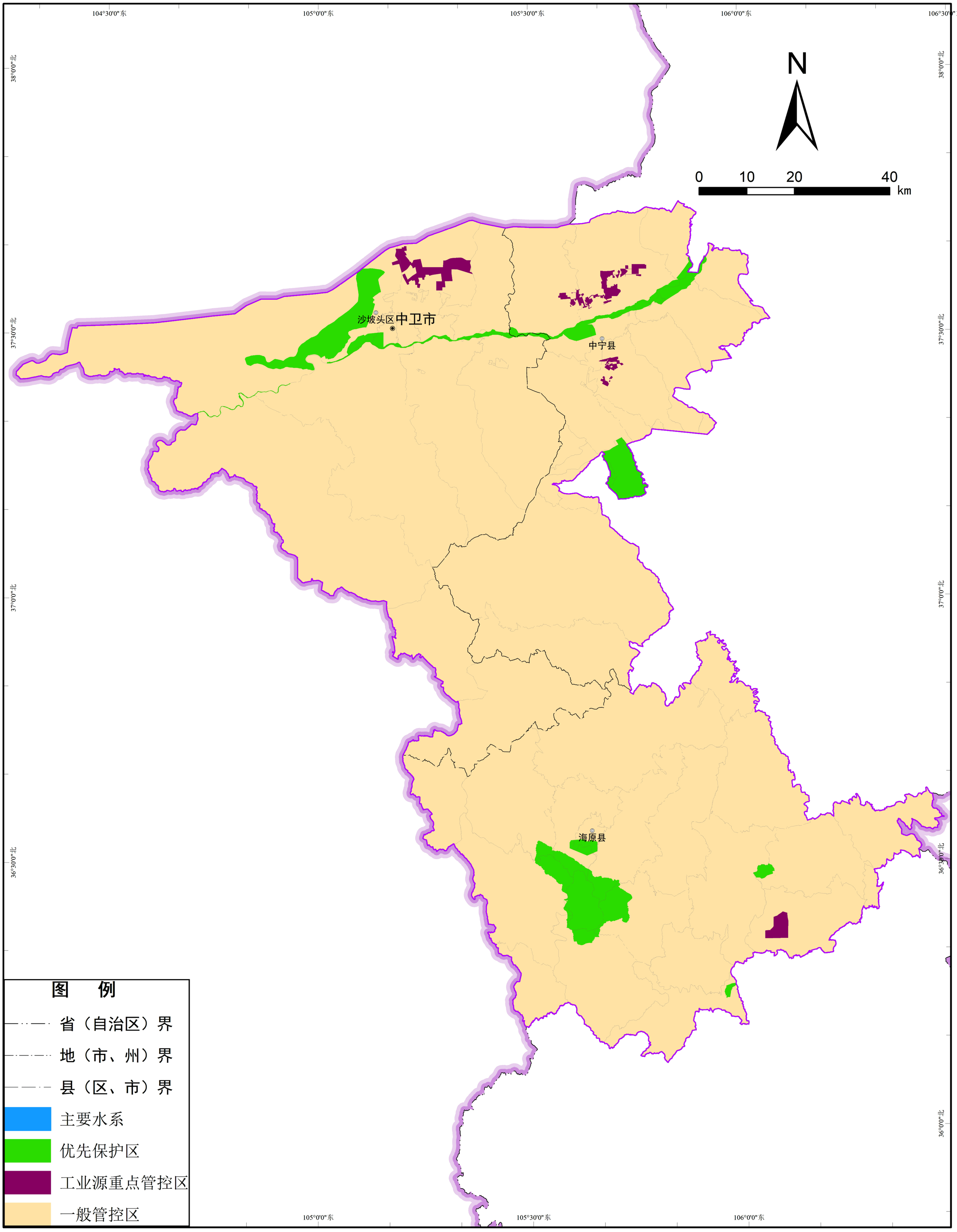

中卫市“三线一单”图集

中卫市氨氮削减比例图（2035年）

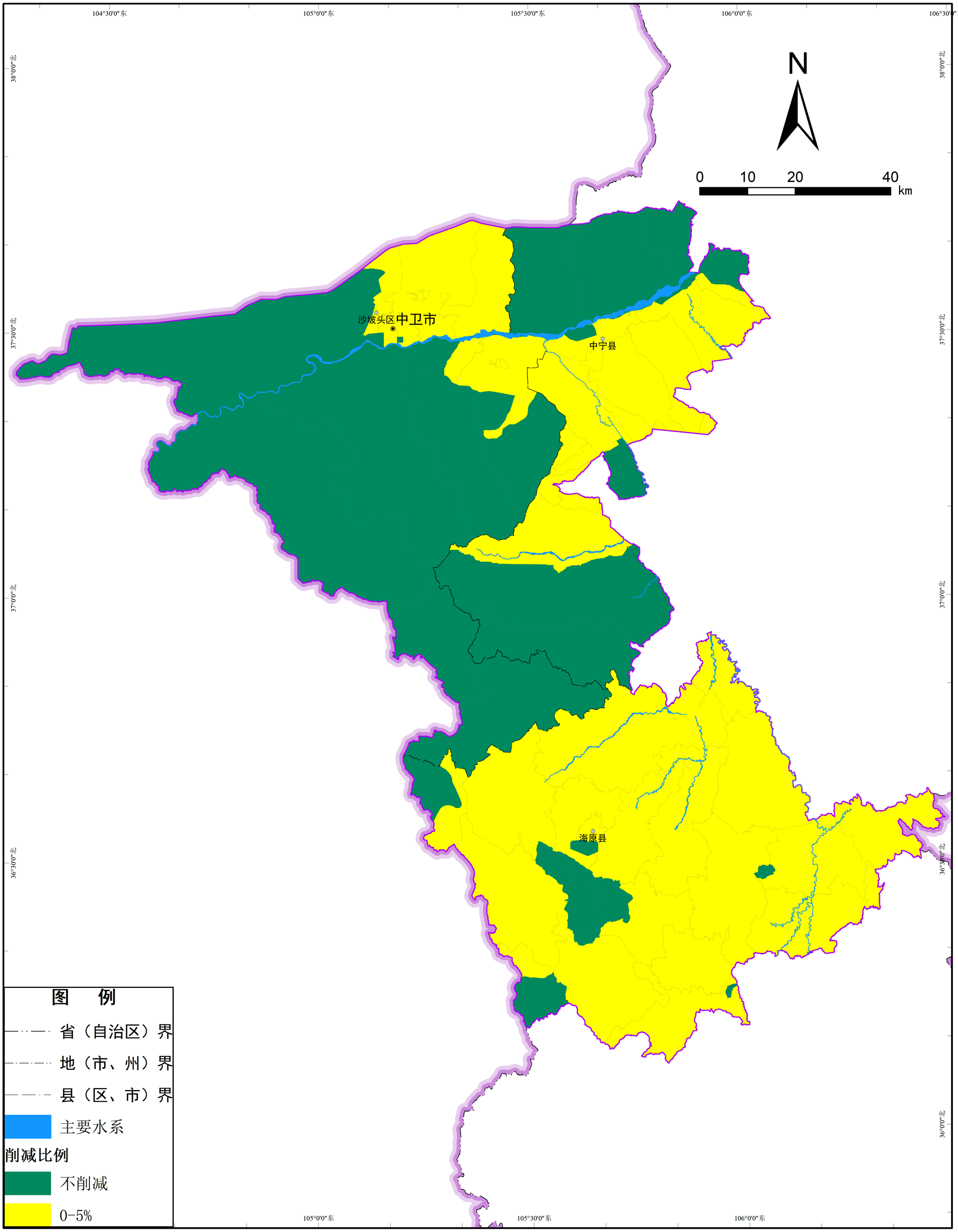

编制单位：宁夏环境科学研究院（有限责任公司）

2021年5月

中卫市“三线一单”图集

中卫市氨氮削减比例图（2025年）

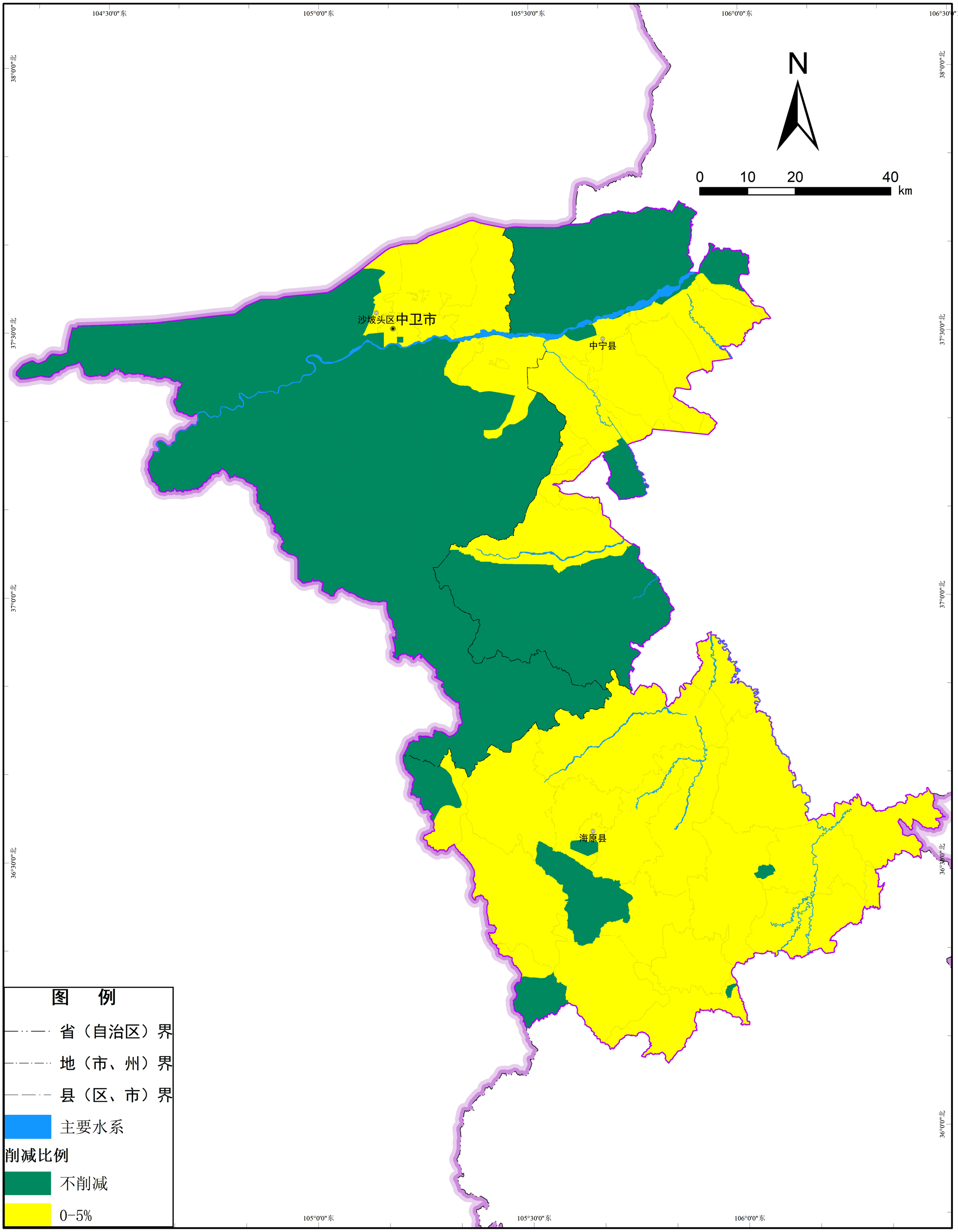

编制单位： 宁夏环境科学研究院（有限责任公司）

2021年5月

中卫市“三线一单”图集

中卫市化学需氧量削减比例图（2035年）

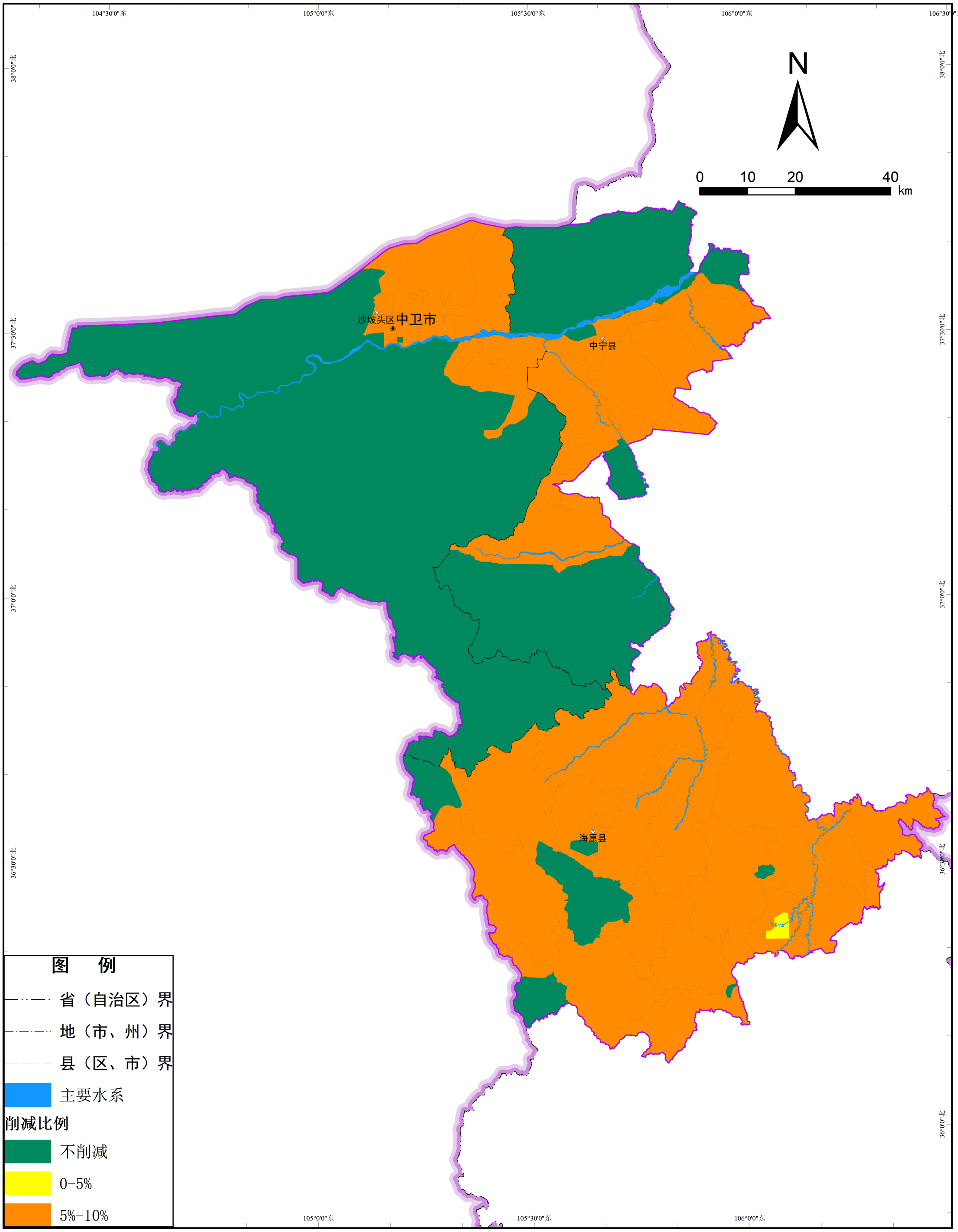

编制单位：宁夏环境科学研究院（有限责任公司）

2021年5月

07

中卫市“三线一单”图集

中卫市化学需氧量削减比例图（2025年）

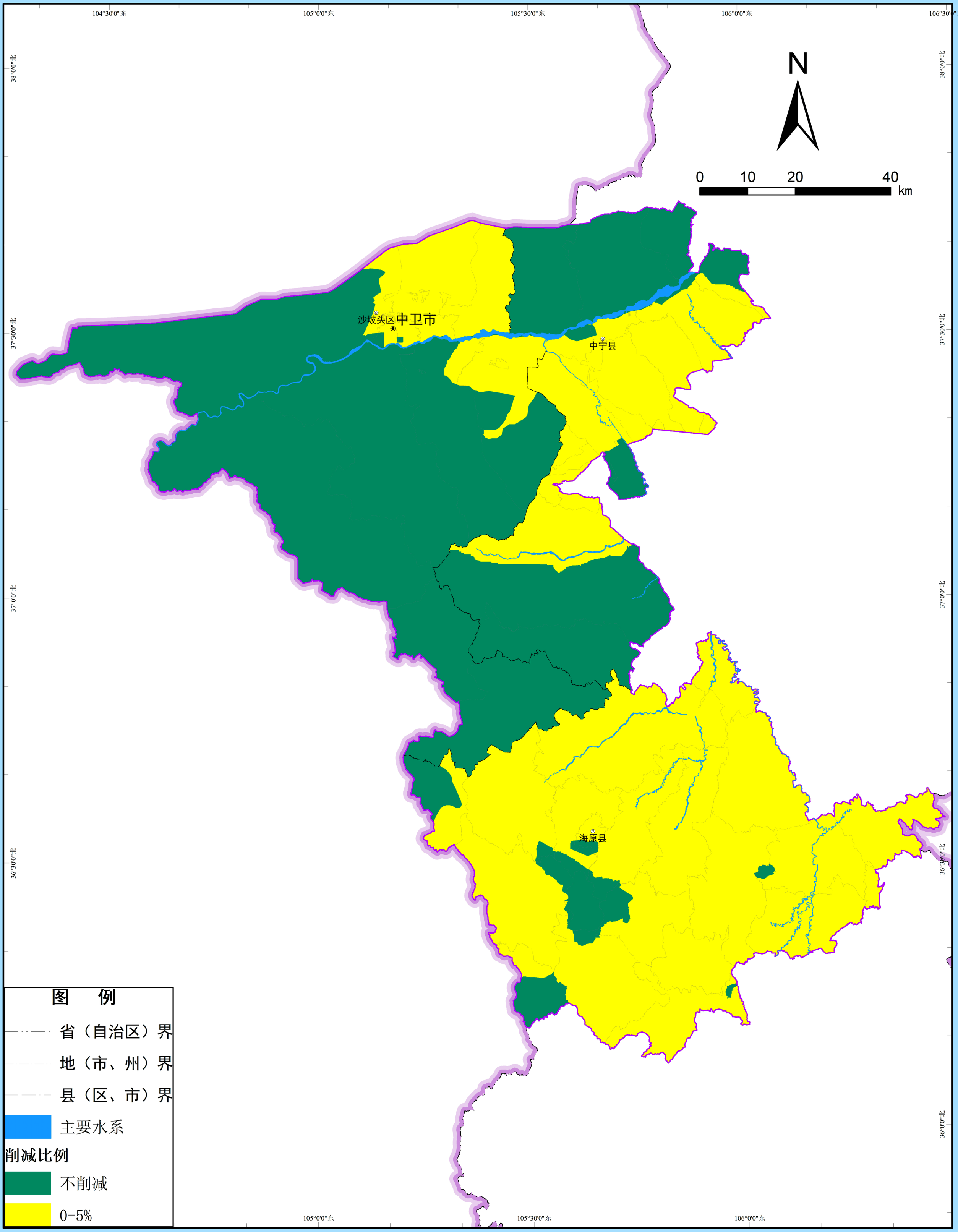

编制单位：宁夏环境科学研究院（有限责任公司）

2021年5月

06

中卫市“三线一单”图集

中卫市水环境质量底线图（2035年）

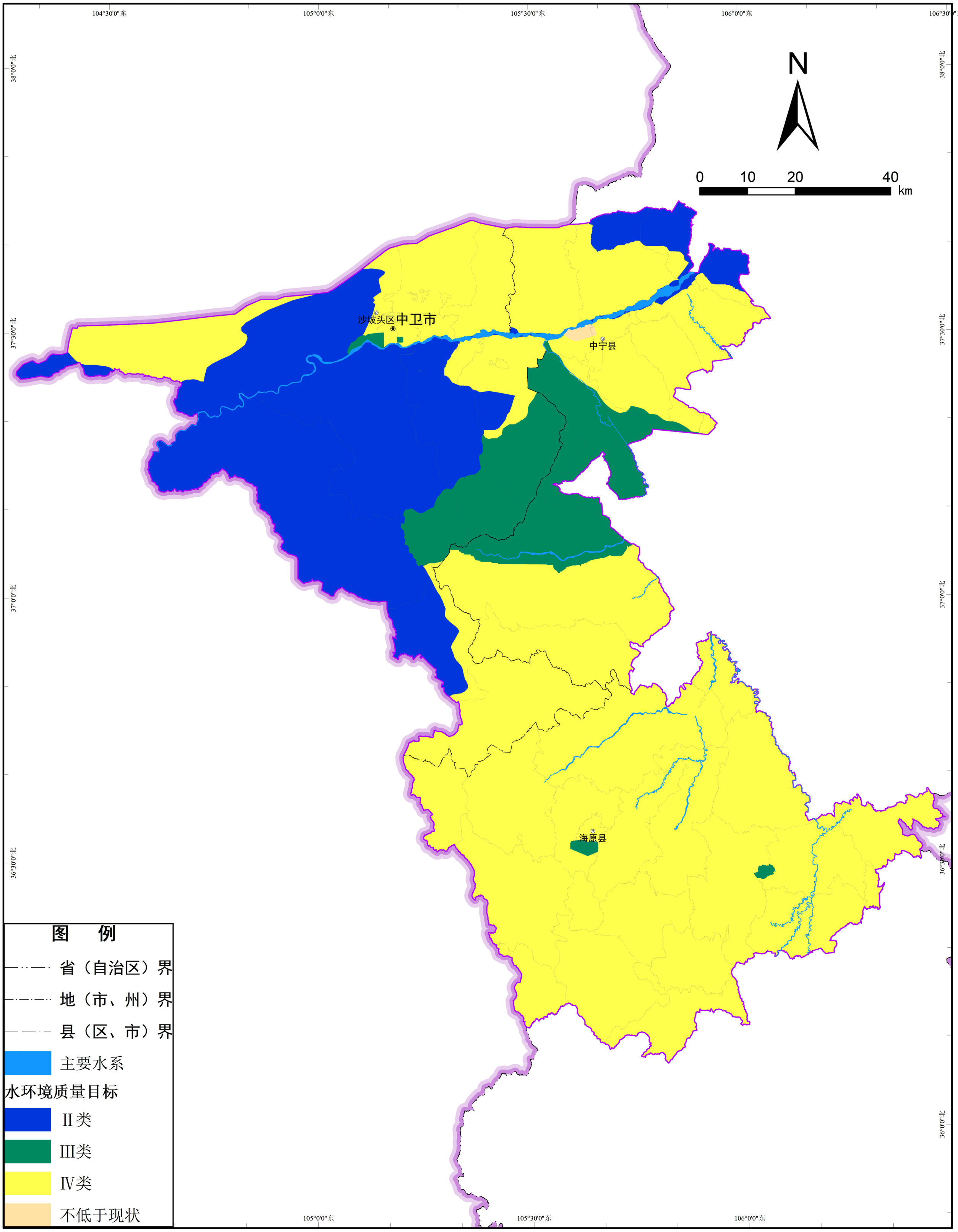

编制单位：宁夏环境科学研究院（有限责任公司）

2021年5月

05

中卫市“三线一单”图集

中卫市水环境质量底线图（2025年）

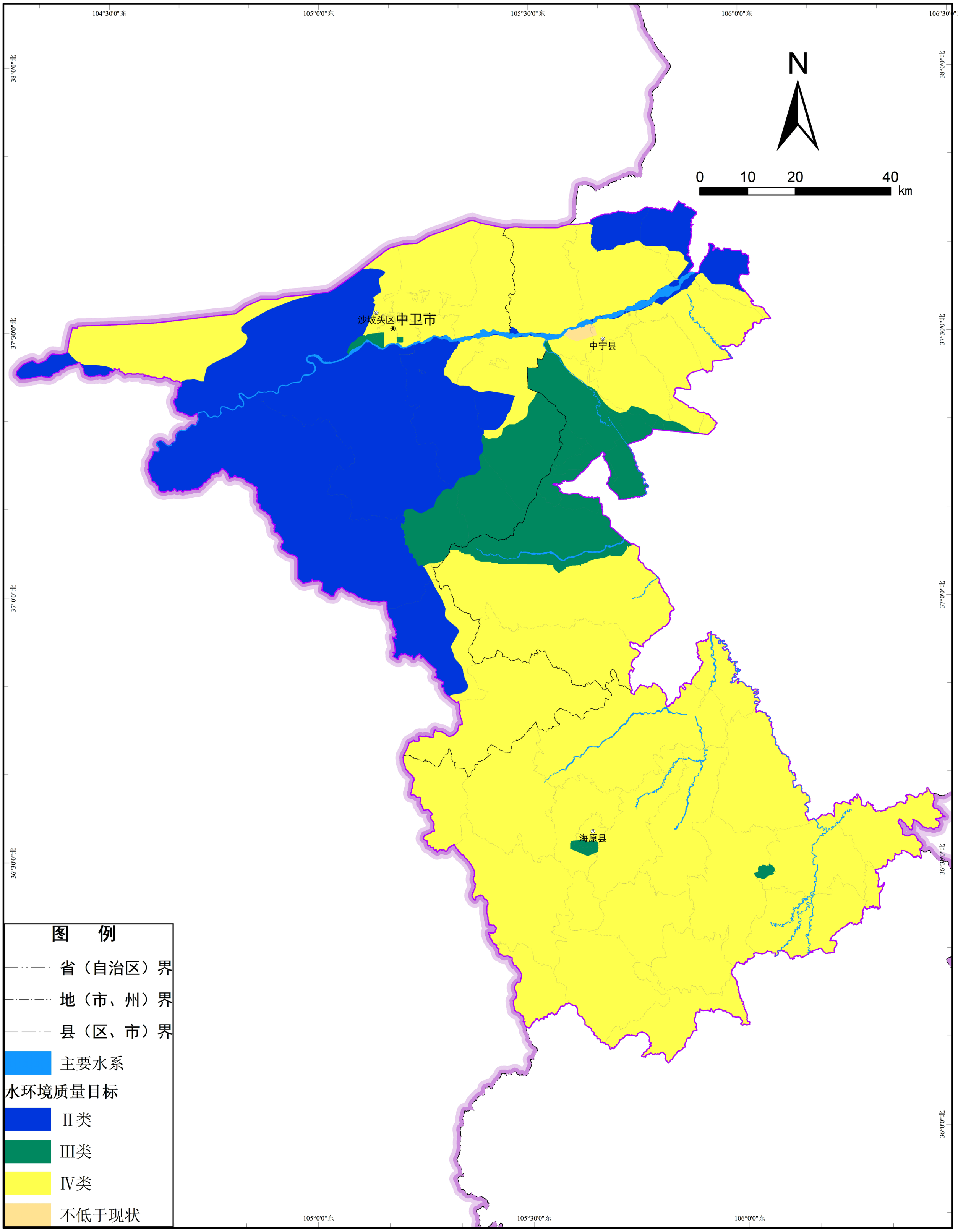

编制单位：宁夏环境科学研究院（有限责任公司）

2021年5月

中卫市“三线一单”图集

中卫市生态空间图

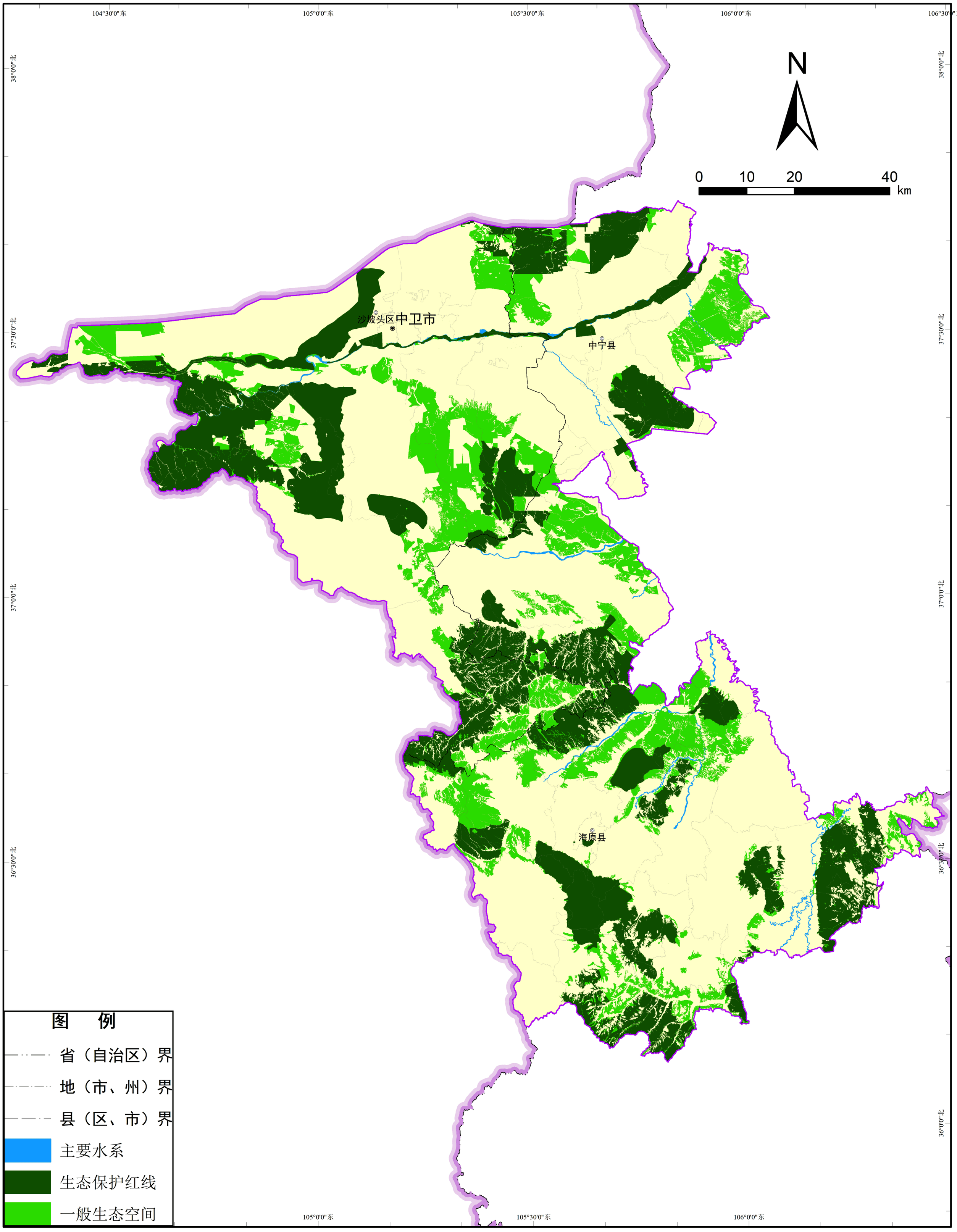

编制单位：宁夏环境科学研究院(有限责任公司)　2021年5月　02

中卫市“三线一单”图集

中卫市生态保护红线图

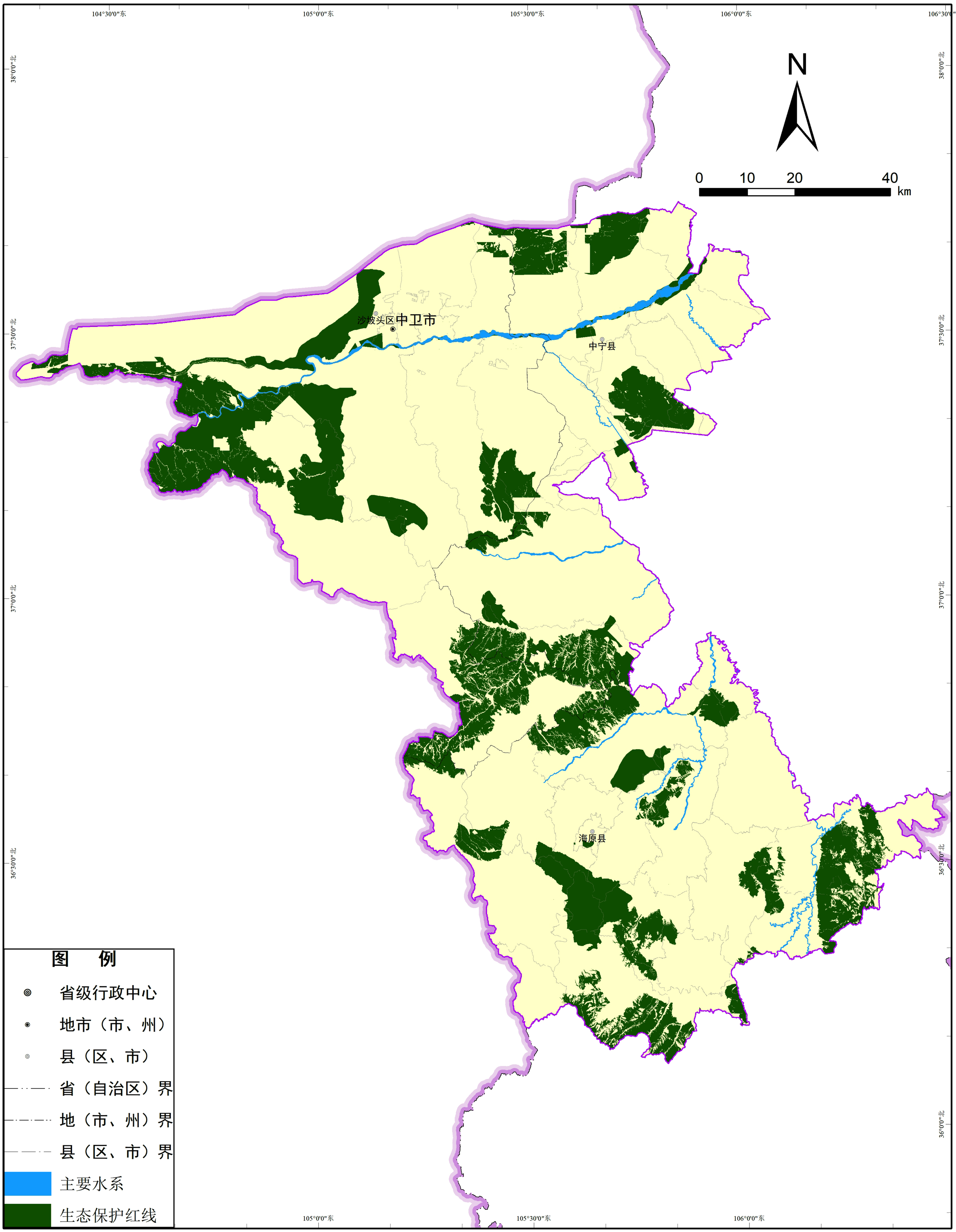

编制单位： 宁夏环境科学研究院(有限责任公司)　　2021年5月　　01